

平面図 S=1/1000
徳島市国府町

3級基準点 座標リスト H25成果値

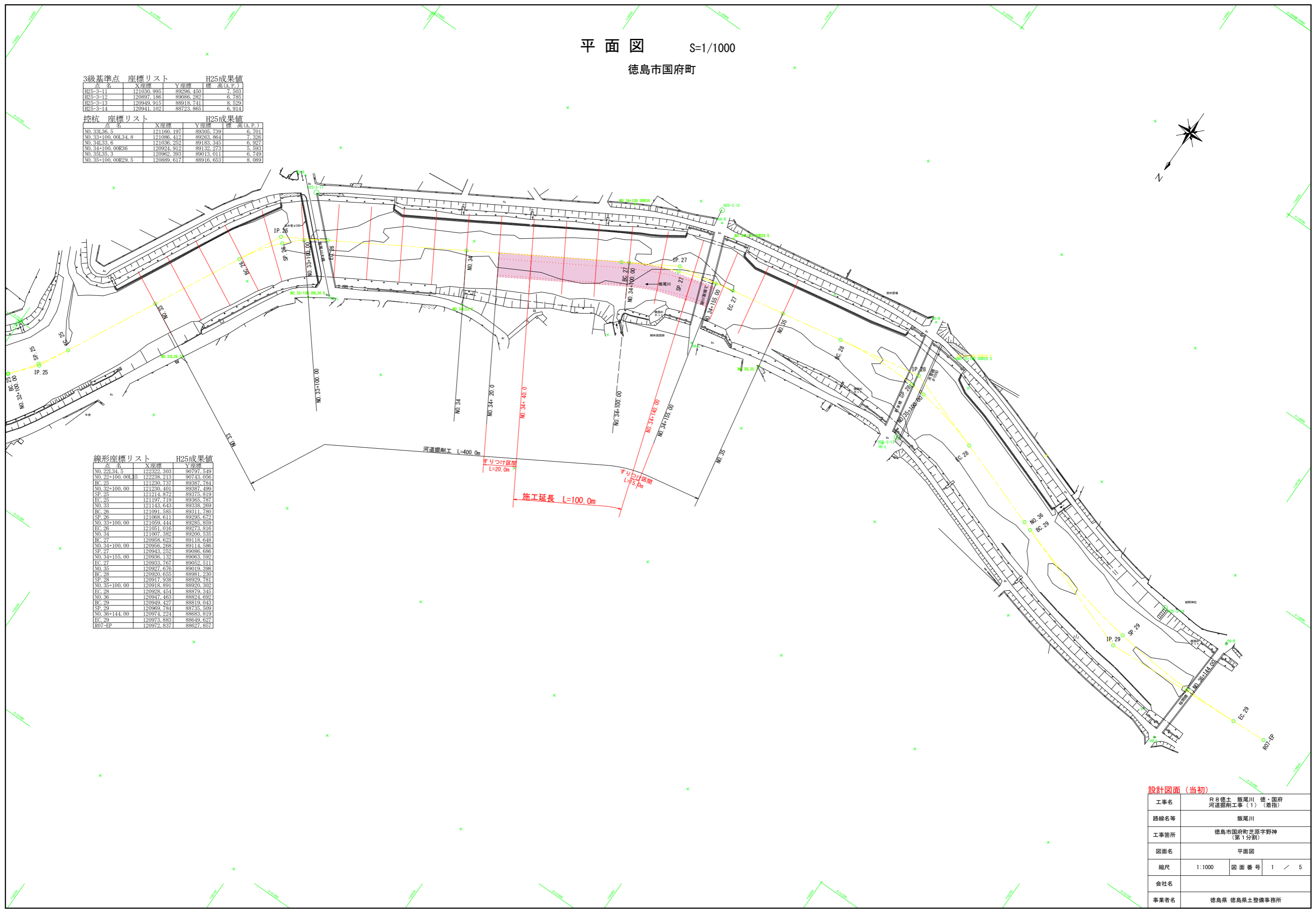
点名	X座標	Y座標	標高(A.P.)
H25-3-11	121030.995	89296.450	7.503
H25-3-12	120897.186	89086.282	6.785
H25-3-13	120949.915	89118.741	8.529
H25-3-14	120941.102	88723.865	6.914

控杭 座標リスト H25成果値

点名	X座標	Y座標	標高(A.P.)
NO.33I.26.5	121160.197	89305.739	6.701
NO.33+100.00I.34.8	121086.412	89263.864	7.326
NO.34I.33.6	121036.252	89183.345	6.927
NO.34+100.00R.36	120924.912	89132.273	5.993
NO.35I.35.3	120902.393	89015.011	6.749
NO.35+100.00R.29.5	120889.617	88916.653	8.089

線形座標リスト H25成果値

点名	X座標	Y座標
NO.22I.34.5	122322.303	90797.549
NO.22+100.00I.25	122238.213	90743.056
BC.25	121230.737	89387.784
NO.32+100.00	121230.401	89387.499
SP.25	121214.872	89375.819
EC.25	121197.719	89365.787
NO.33	121143.643	89338.269
BC.26	121091.585	89311.780
SP.26	121068.611	89295.672
NO.33+100.00	121059.444	89285.859
EC.26	121051.016	89273.816
NO.34	121007.382	89200.535
BC.27	120958.623	89118.648
NO.34+100.00	120956.298	89114.586
SP.27	120943.252	89086.686
NO.34+155.00	120936.132	89063.592
EC.27	120933.767	89052.511
NO.35	120927.676	89019.398
BC.28	120920.655	88981.230
SP.28	120917.938	88929.781
NO.35+100.00	120918.891	88920.302
EC.28	120928.454	88879.345
NO.36	120947.463	88824.692
BC.29	120949.127	88819.043
SP.29	120969.784	88735.509
NO.36+144.00	120974.224	88683.819
EC.29	120973.883	88649.627
R07-EP	120972.537	88627.857

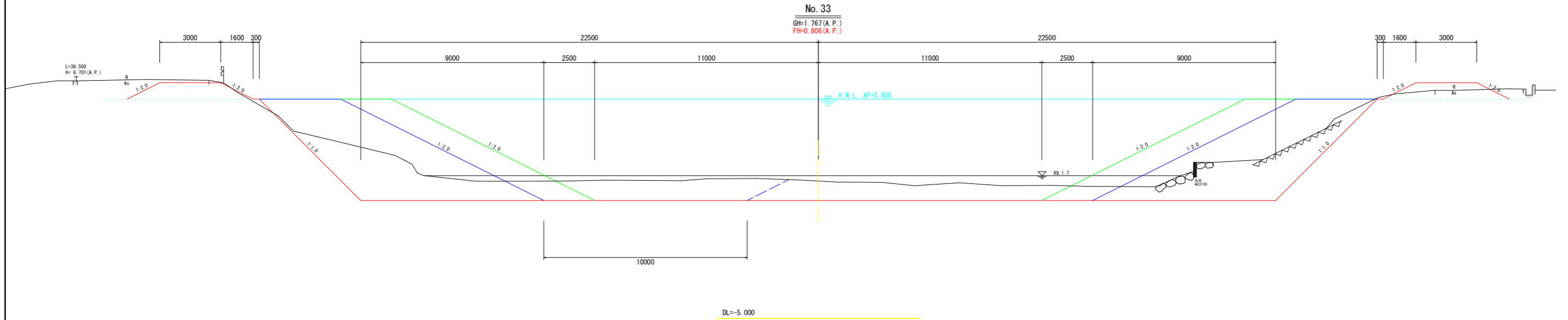


設計図面 (当初)

工事名	R 8 徳土 飯尾川 徳・国府 河道掘削工事 (1) (着指)		
路線名等	飯尾川		
工事箇所	徳島市国府町芝原字野神 (第1分割)		
図面名	平面図		
縮尺	1:1000	図面番号	1 / 5
会社名			
事業者名	徳島県 徳島県土整備事務所		

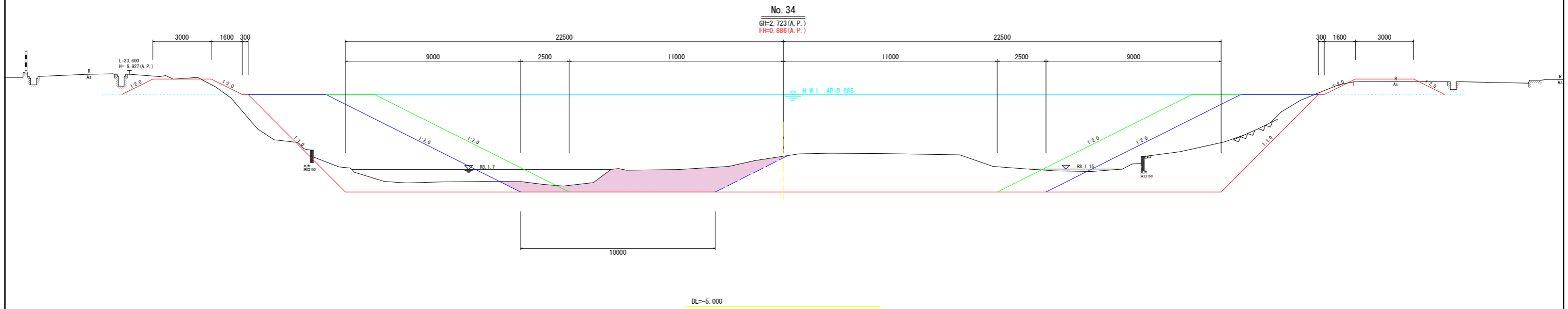
掘削	土砂	1/5断面	12.22
		1/10断面	2.39
		1/50断面	16.27

掘削	土砂	1/5断面	9.63
		1/10断面	1.75
		1/50断面	17.10



掘削	土砂	1/5断面	13.00	9.94
		1/10断面	1.20	1.20
		1/50断面	6.37	

掘削	土砂	1/5断面	22.25	0.01
		1/10断面	2.72	
		1/50断面	19.28	

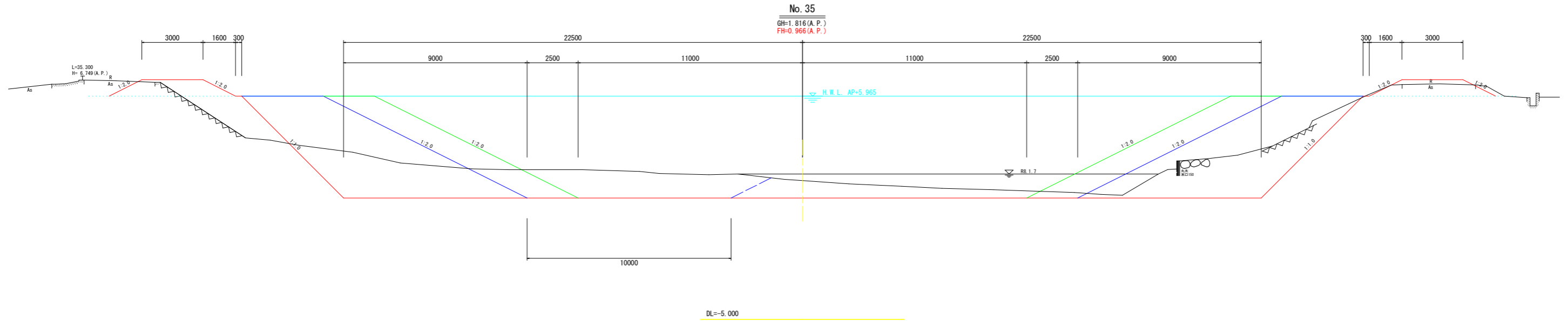


設計図面 (当初)

工事名	R 8 徳土 飯尾川 徳・国府 河道掘削工事 (1) (着指)		
路線名等	飯尾川		
工事箇所	徳島市国府町芝原字野神 (第1分割)		
図面名	横断面 (No. 33, No. 34)		
縮尺	1:100	図面番号	2 / 5
会社名			
事業者名	徳島県 徳島県土整備事務所		

掘削	土砂	1/5断面	14.84
		1/10断面	3.51
		1/50断面	16.04

掘削	土砂	1/5断面	6.25
		1/10断面	0.71
		1/50断面	16.54

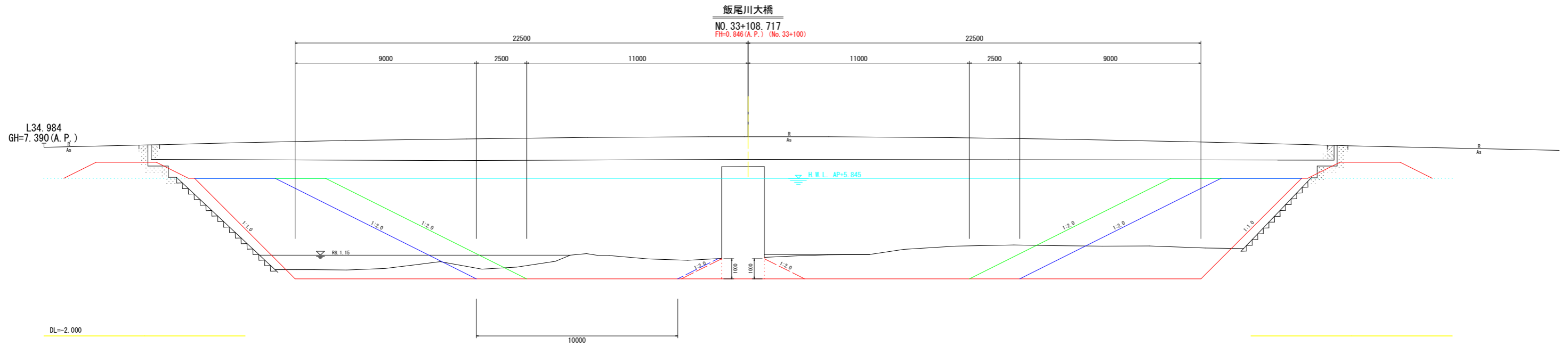


設計図面 (当初)

工事名	R 8 徳土 飯尾川 徳・国府 河道掘削工事 (1) (着指)		
路線名等	飯尾川		
工事箇所	徳島市国府町芝原字野神 (第 1 分割)		
図面名	横断面 (No. 35)		
縮尺	1:100	図面番号	3 / 5
会社名			
事業者名	徳島県 徳島県土整備事務所		

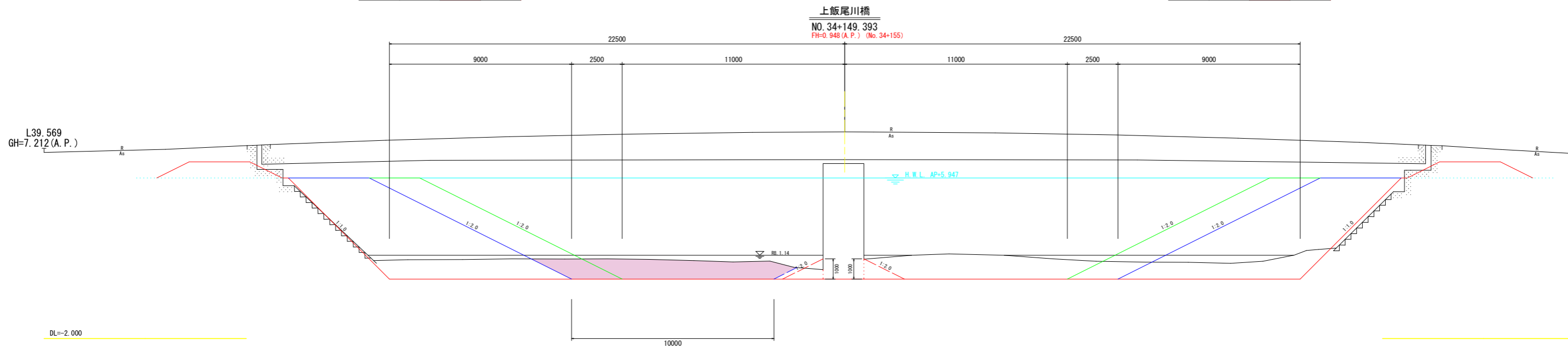
掘削	土砂	1/5断面	9.09
		1/10断面	1.46
		1/50断面	4.81

掘削	土砂	1/5断面	15.23
		1/10断面	4.12
		1/50断面	13.06



掘削	土砂	1/5断面	8.54	8.30
		1/10断面	2.48	2.48
		1/50断面	8.22	

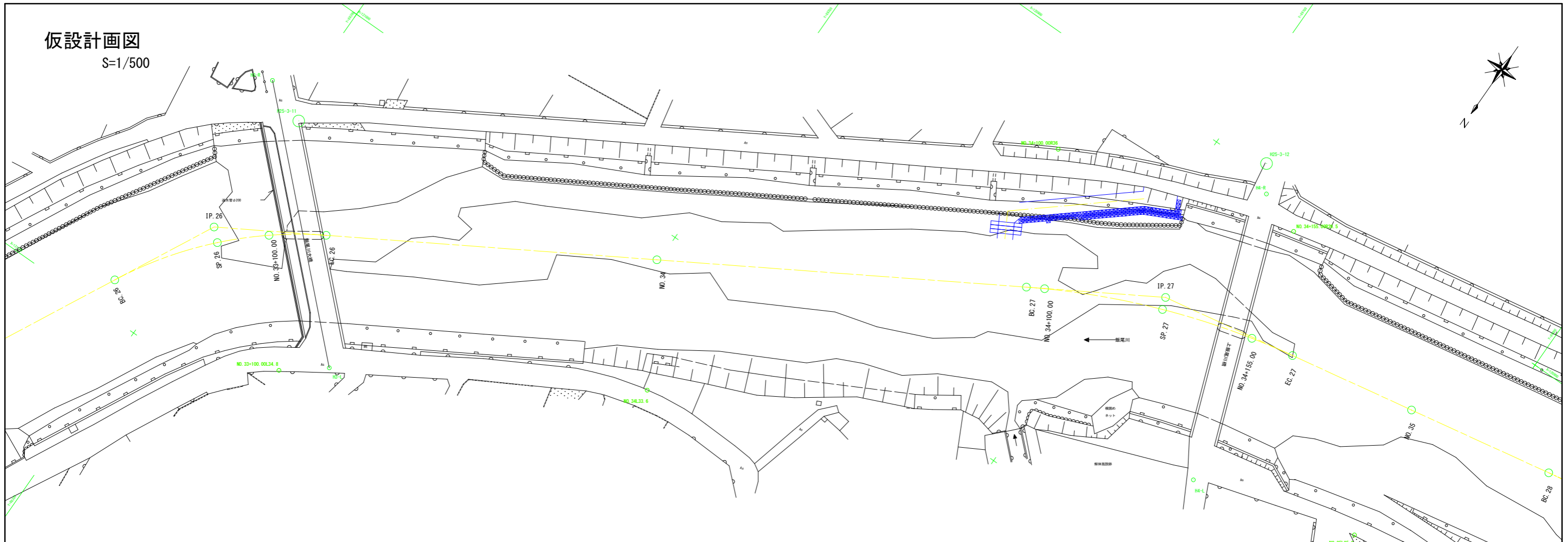
掘削	土砂	1/5断面	11.23
		1/10断面	2.13
		1/50断面	8.19



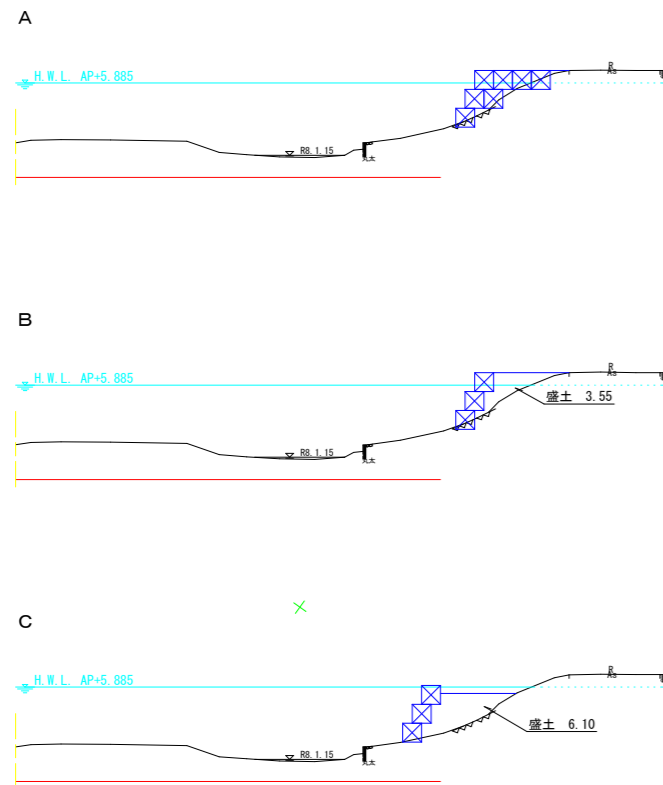
設計図面 (当初)

工事名	R 8 徳土 飯尾川 徳・国府 河道掘削工事 (1) (着指)		
路線名等	飯尾川		
工事箇所	徳島市国府町芝原字野神 (第1分割)		
図面名	橋梁横断面図 (飯尾川大橋・上飯尾川橋)		
縮尺	1:100	図面番号	4 / 5
会社名			
事業者名	徳島県 徳島県土整備事務所		

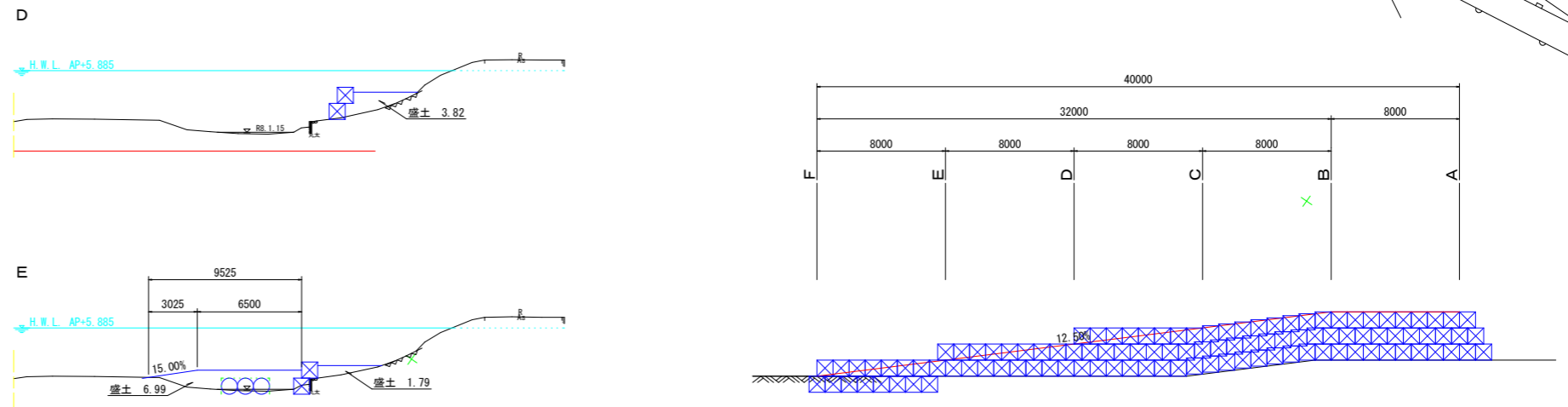
仮設計画図
S=1/500



仮設横断面図 S=1/200



仮設縦断面図 S=1/200



設計図面 (当初)

工事名	R 8 徳土 飯尾川 徳・国府 河道掘削工事 (1) (着指)		
路線名等	飯尾川		
工事箇所	徳島市国府町芝原字野神 (第1分割)		
図面名	仮設計画図 (案)		
縮尺	図示	図面番号	5 / 5
会社名			
事業者名	徳島県 徳島県土整備事務所		